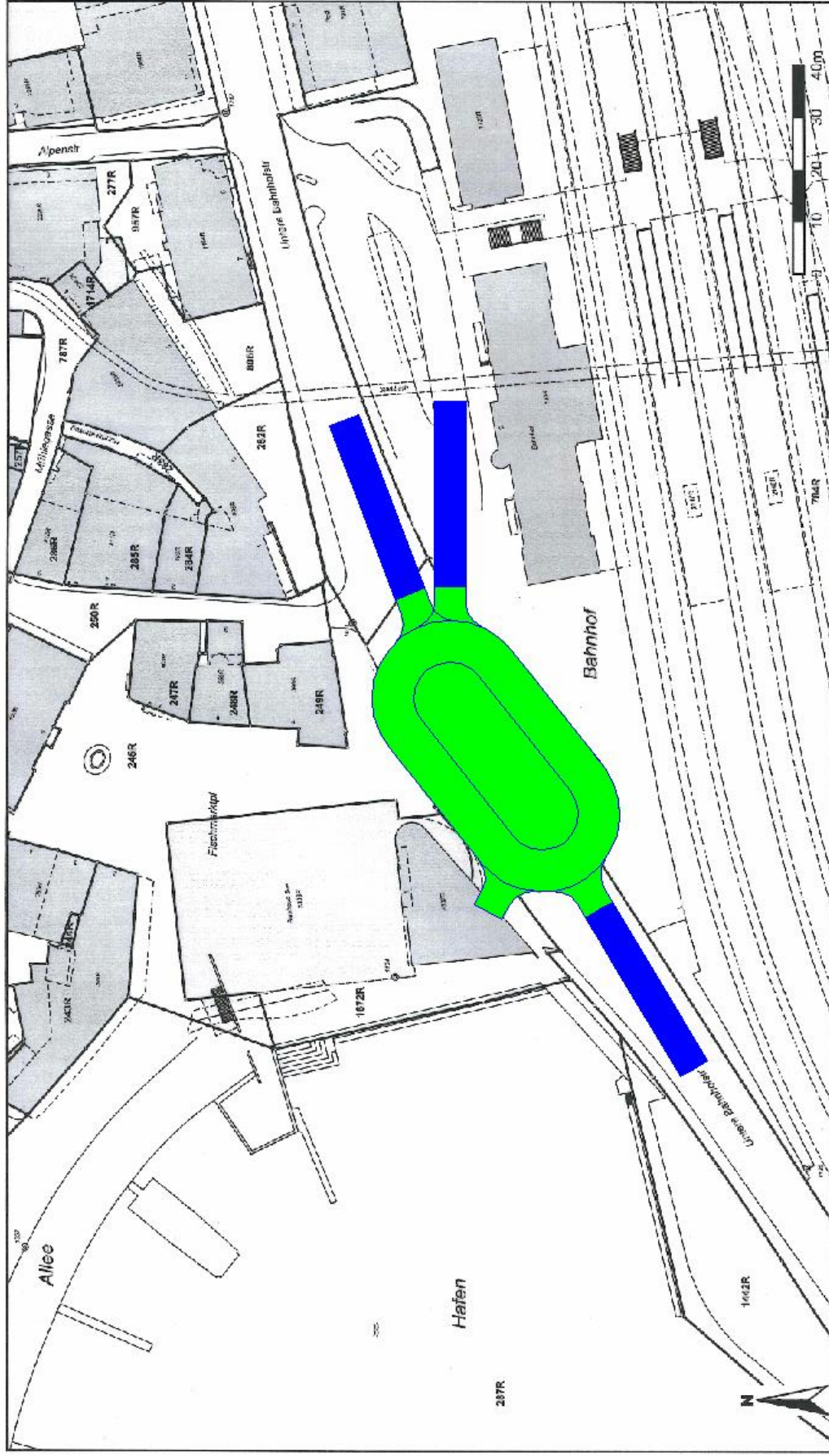


# Unterirdische Kreisel Rapperswil-Jona

Kreisel Bahnhofplatz c IGGIS AG, 2016



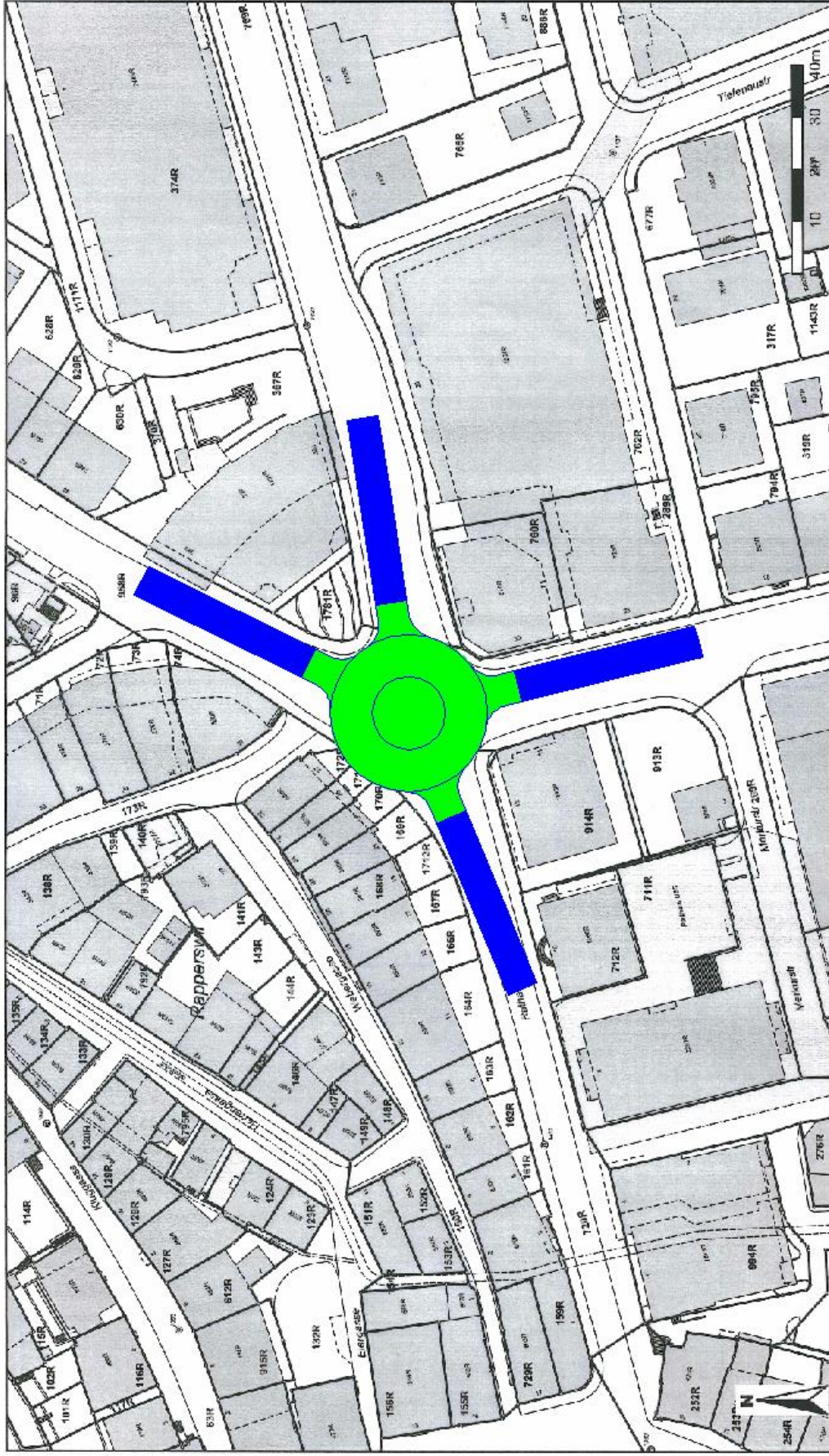
Massstab 1: 1'000; Koordinaten 2704'311, 1'231'385

Für die Richtigkeit & Aktualität der Daten wird keine Garantie übernommen.  
Es gelten die Nutzungsbedingungen des Geoportals.  
28.11.2016



# Unterirdische Kreisel Rapperswil-Jona

Kreisel Cityplatz c IGGIS AG, 2016



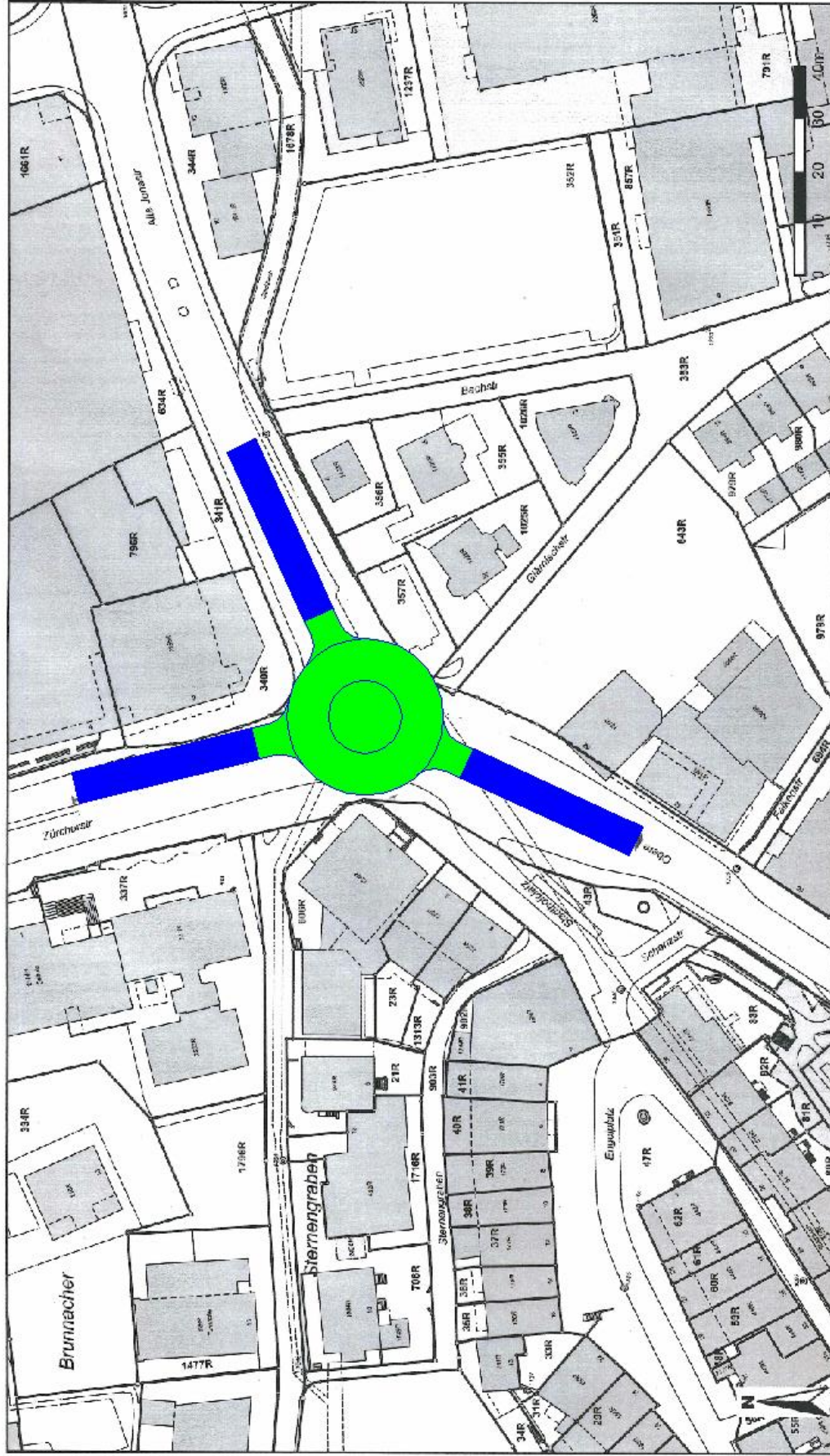
Für die Richtigkeit & Aktualität der Daten wird keine Garantie übernommen.  
Es gelten die Nutzungsbedingungen des Geoportals.  
28.11.2016

Massstab 1: 1'000; Koordinaten 2'704'491, 1'231'554



# Unterirdische Kreisel Rapperswil-Jona

Kreisel Stadthofplatz c IGGIS AG, 2016



Für die Richtigkeit & Aktualität der Daten wird keine Garantie übernommen.  
Es gelten die Nutzungsbedingungen des Geoportals.  
28.11.2016

Massstab 1: 1'000; Koordinaten 2'704'614, 1'231'764